

## URBANISTIČKO-TEHNIČKI USLOVI

1	<p style="text-align: center;">Crna Gora O P Š T I N A B A R Sekretarijat za uređenje prostora</p> <hr/> <p>Broj: 07-014/20-384 Bar, 16.07.2020. godine</p>	
2	<p>Sekretarijat za uređenje prostora, postupajući po zahtjevu Sekretarijata za imovnu, zastupanje i investicije Opštine Bar, za izdavanje urbanističko - tehničkih uslova, na osnovu člana 74 Zakona o planiranju prostora i izgradnji objekata («Službeni list CG», broj 64/17, 44/18, 63/18, 11/19), člana 1 Uredbe o povjeravanju dijela poslova Ministarstva održivog razvoja i turizma jedinicama lokalne samouprave («Sl. List CG» br. 87/18, 28/19 i 75/19) i DUP-a »Sutomore - centar« Izmjene i dopune («Sl.list CG» br. 52/18) izdaje:</p>	
3	<p><b>URBANISTIČKO-TEHNIČKE USLOVE</b> <b>za izradu tehničke dokumentacije</b></p>	
4	<p>Za rekonstrukciju objekta na urbanističkoj parceli <b>UP 93a</b>, u zahvatu <b>DUP-a »Sutomore - centar« Izmjene i dopune</b>, u zoni »A«, podzona »A4«.</p> <p>Veći dio katastarskih parcela broj <b>735/5 i 735/4 KO Sutomore</b>, se nalaze u sastavu urbanističke parcele <b>UP 93a</b>, u zoni »A«, podzona »A4«, u zahvatu <b>DUP-a »Sutomore - centar« Izmjene i dopune</b>, dok se manji dio nalazi u planiranoj saobraćajnici.</p> <p>Napomena: Konačna lokacija urbanističke parcele (koje katastarske parcele čine UP) će se odrediti u fazi izrade glavnog projekta, a nakon izrade Elaborata parcelacije, ovjerenog od uprave za nekretnine, od strane organizacije koja posjeduje licencu izdatu od strane nadležnog Ministarstva.</p>	
5	<b>PODNOŠILAC ZAHTJEVA:</b>	Sekretarijat za imovnu, zastupanje i investicije Opštine Bar
6	<b>POSTOJEĆE STANJE</b>	
	<p>Opis lokacije – u svemu prema izvodu iz planskog dokumenta DUP »Sutomore – Centar« Izmjene i dopune - grafički prilog "Analiza postojećeg stanja".</p> <p><b><u>Uvidom u list nepokretnosti i kopiju plana utvrđeno je da se na terenu nalazi objekat. Ukoliko se vrši rekonstrukcija objekat isti treba biti u cijelosti legalan.</u></b></p>	
7	<b>PLANIRANO STANJE</b>	



7.1. **Namjena parcele odnosno lokacije**

**Podzona A4** obuhvata mahom površine za objekte mješovite namjene, centralnih djelatnosti i turizma.

U okviru objekata mješovite namjene planirani su kapaciteti stanovanja, komplementarnog turističkog smještaja, ugostiteljstva, usluga i servisa.

U okviru objekata centralnih djelatnosti planirani su poslovni i komercijalni sadržaji, i sadržaji turizma.

Objekti turizma su planirani na 7 urbanističkih parcela.

Veoma je važno da dalje intervencije na urbanističkim parcelama prati stroga kontrola poštovanja urbanističkih parametara i izgradnja prateće saobraćajne i tehničke infrastrukture, kao i uređenje pješačkih i zelenih površina.

Parkiranje vozila stanovnika i korisnika ovog prostora je predviđeno na parkinzima ili u garažama na urbanističkim parcelama.

**Intervencije na postojećim objektima**

U zonama izgrađenih objekata Planom se predviđa rekonstrukcija, dogradnja i nadgradnja određenog broja postojećih stambenih objekata. Većina do sada izgrađenih objekata se zadržavaju. Objekti koji su djelimično izgrađeni, do nivoa temeljne konstrukcije ili više, takođe se dijelom prihvataju kao postojeći. Planom je predviđena sanacija i rekonstrukcija postojećih objekata, njihova revalorizacija u smislu estetskog usaglašavanja sa ambijentom, kao i infrastrukturno i urbano opremanje šireg prostora.

Dograditi I nadograditi se shodno planskim parametrima mogu:

- a. Postojeći objekti koji zadovoljavaju uslov propisan Planom, a odnosi se na minimalnu veličinu urbanističke parcele;
- b. Postojeći objekti koji imaju niže indekse zauzetosti, izgrađenosti i spratnost od onih koji su propisani Planom, za koje su ispunjeni uslovi parkiranja, koji nisu prešli definisanu građevinsku liniju prema susjednim parcelama, niti regulacionu liniju prema javnoj površini;
- c. Postojeći objekti koji imaju niže indekse zauzetosti, izgrađenosti i spratnost od onih koji su propisani Planom, za koje su ispunjeni uslovi parkiranja, a koji su uz saglasnost susjeda prešli definisanu građevinsku liniju prema susjednim parcelama, I niese prešli regulacionu liniju prema javnoj površini;

Planirane intervencije na postojećim objektima usloviće provjera konstruktivnog sistema pojedinih objekata, kao i planiranje adekvatnog ojačanja radi prihvatanja dodatnih opterećenja.

Planirane intervencije radiće se saglasno parametrima definisanim u Planu.

Prilikom planiranja intervencija na postojećim objektima, obezbijediti udaljenost dograđenog dijela od granice urbanističke parcele min 2.0m, tj. od objekta na susjednoj parceli min 4m.

Dograđeni dio objekta će se postavljati u okviru građevinske linije definisane planom ali se može postaviti i na samoj granici parcele uz pismenu saglasnost susjeda;

Krovove objekata na kojima je predviđena nadgradnja sprata oblikovati u skladu sa karakterom i volumenom objekta.

Prilikom planiranja nadgradnje i dogradnje objekata voditi računa o orijentaciji otvora, nije dozvoljeno planirati otvore na strani sa koje bi se mogla ugroziti privatnost susjednog objekta.

Rekonstruisati u postojećim gabaritima se mogu:

- a. Postojeći objekti koji su premašili indekse propisane planom (indeks zauzetosti, indeks





- izgrađenosti i maksimalnu spratnost), a ispunjavaju uslov koji se odnosi na minimalnu veličinu urbanističke parcele;
- b. Postojeći objekti koji nijesu premašili indekse propisane planom (indeks zauzetosti, indeks izgrađenost i maksimalnu spratnost) i ne ispunjavaju uslov koji se odnosi na minimalnu veličinu urbanističke parcele;

#### Pretvaranje stambenog u poslovni prostor

Planom se predviđa mogućnost pretvaranja stambenog prostora u poslovni, prema propisanoj proceduri.

Poslovni prostor se definise na sledeći nacin:

- poslovni prostor predvidjeti u prizemlju objekta, minimalne površine 30m<sup>2</sup>, sa zasebnim ulazom;
- poslovni prostor u pogledu veličine, potrebnih instalacija i tehničkih zahtjeva mora zadovoljavati važeće tehničke normative i propise;
- obavezno je obezbijediti parking za posjetioce, min 2 parking mjesta.

Rušenje objekta ili dijela objekta je predviđeno i za objekte koji ne zadovoljavaju parametre statičke stabilnosti, kao i za one na mjestu kojih će se graditi novi objekti prema uslovima ovog Plana.

Rušenje objekata izvoditi u skladu sa Elaboratom o rušenju postojećih objekata, koji se radi za djelove objekata ili objekte u cjelini, a na osnovu koga nadležni opštinski organ izdaje dozvolu za rušenje.

#### **Urbanistička parcela UP 93a u zoni »A«, podzona »A4« - MN - Mješovita namjena**

Na površinama mješovite namjene planirana je izgradnja objekata za stalno i povremeno stanovanje, i za druge namjene koje ne predstavljaju smetnju namjeni stanovanja, od kojih nijedna nije preovlađujuća.

Povremeno stanovanje na prostoru zahvata obuhvata objekte komplementarnog turističkog smještaja – sobe, turistički apartmani, turistički apartmanski blok, kuća za izdavanje, turistička vila.

Objekti su organizovani kao jedan ili više objekata na urbanističkoj parceli.

Druge namjene u okviru objekata mješovite namjene mogu biti:

- Ugostiteljski sadržaji – restoran, bar, picerija, konoba, objekti brze hrane, poslastičarnica, pečenjara, pekara;
- Bazeni i manja sportska igrališta;
- Trgovina opšte i specijalizovane potrošnje;
- Lične usluge i servisi;
- Objekti i mreže infrastrukture.

Na urbanističkoj parceli mora biti obezbijeđen dovoljan broj parkinga i garaže za smještaj vozila stanovnika, korisnika prostora i posjetilaca.

#### **Pravila za izgradnju objekata mješovite namjene (MN)**

Parcele sa namjenom MN su djelimično izgrađene. Planom se predviđa rekonstrukcija postojećih i izgradnja novih objekata prema parametrima datim u Planu.

Procjena maksimalnog broja korisnika objekata mješovite namjene je dobijena na osnovu izabrane prosječne površine smještajne jedinice od 100-140m<sup>2</sup>, za prosječno 4 korisnika u smještajnoj jedinici.

- Bruto razvijena površina po ležaju u objektima MN iznosi 35m<sup>2</sup>;
- Indexi zauzetosti i izgrađenosti urbanističke parcele zadati su za svaku urbanističku parcelu pojedinačno;
- Indexi zauzetosti i izgrađenosti urbanističkih parcela u zoni B2, B3 su:



SECRETARIAT  
1952





- max lz /0,5/
- max li /1.6/

- Zauzetost, spratnost i izgrađenost urbanističke parcele planirati prema parametrima iskazanim u tabelarnom prikazu za predmetnu urbanističku parcelu;
- Poslovne prostore treba planirati u prizemlju objekata ili kao dio objekata;
- Preporuka je da veličina poslovnog prostora iznosi 3-30% građevinske površine na urbanističkoj parceli;
- Tačna namjena i veličina poslovnog prostora će se odrediti prema zahtjevu vlasnika objekta;
- Na urbanističkim parcelama ili lokacijama unutar urbanističkih parcela, moguće je organizovati objekte čisto poslovne namjene;
- Ostali dio objekta planirati u vidu stambenih i turističkih apartmana;
- Predviđena spratnost objekata se kreće 3-7 nadzemne etaže;
- Kota prizemlja ne može biti niža od kote konačno uređenog i nivelisnog terena oko objekta, a najviše 1,0 m iznad nulte kote za stambenu namjenu, i najviše 0,2m za djelatnosti;
- Ostavlja se mogućnost planiranja podruma. Površina podruma ne može prelaziti 70% površine urbanističke parcele;
- U okviru maksimalne bruto građevinske površine planiranih objekata (BGP) uračunati ukupnu površinu otvorenog i zatvorenog korisnog prostora, koji je planiran u svim etažama objekta (podrum - suteren-prizemlje-sprat). Površine garažnog prostora i tehničkih prostorija u podzemnim etažama ne uračunavaju se u ukupni BGP na urbanističkoj parceli;
- Ukoliko to uslovi konfiguracije terena zahtijevaju, pri obračunu urbanističkih parametara, dozvoljeno je horizontalno smicanje etaža pri čemu se primjenjuju zadati urbanistički parametri;
- Visinu potpornih zidova planirati do 2m. U slučaju da je potrebno izgraditi potporni zid veće visine, isti je potrebno izvesti u terasama, s horizontalnom udaljenošću zidova od 1,0m, a teren svake terase ozeleniti. Izuzetno, kada to uslovi terena zahtijevaju, moguće je projektovati i veću visinu potpornih zidova.;
- Objekti parternog uređenja oko objekta ili pristupi saobraćajnoj infrastrukturi mogu izlaziti iz zone za gradnju koja je definisana građevinskim linijama, ali ne smeju izlaziti izvan regulacione linije;
- Parkiranje vozila predvidjeti na urbanističkoj parceli, na parkingu, ili u garaži u objektu;
- Ukoliko to konfiguracija terena zahtijeva, garažni prostor i parking površine se mogu planirati integralno za više urbanističkih parcela;
- Projektnu dokumentaciju za izgradnju raditi u skladu sa važećim propisima za projektovanje ovakve vrste objekata;
- Zelene površine u okviru parcela pejzažno urediti uz prethodnu analizu postojećeg - zatečenog zelenog fonda kako bi se u najvećoj mogućoj mjeri očuvao i revitalizovao prirodni biodiverzitet.

- Objekti na urbanističkim parcelama za koje su prema važećem DUP-u iz 2012g. izdate građevinske dozvole ili Urbanističko tehnički uslovi će se graditi prema definisanim parametrima. Ukoliko objekti ne budu izgradjeni prema izdatim građevinskim dozvolama ili UTU, nove urbanističko tehničke uslove definisati prema smjernicama ovog Plana.

**Broj objekata na parceli:**

Na urbanističkim parcelama je moguće graditi jedan ili više objekata.





### **Konstrukcija novih objekta:**

Konstrukciju novih objekata oblikovati na savremen način bez miješanja sistema nošenja po spratovima, sa jednostavnim osnovama i jasnom seizmičkom koncepcijom. Izbor fundiranja novih objekata prilagoditi zahtjevima sigurnosti, ekonomičnosti i funkcionalnosti objekta.

### **7.2. Pravila parcelacije**

U svemu prema izvodu iz planskog dokumenta DUP »Sutomore – Centar« Izmjene i dopune - grafički prilog "Plan parcelacije".

Planskim rješenjem su definisane granice urbanističkih parcela, čije su prelomne tačke geodetski definisane u grafičkom prilogu Plan parcelacije.

Većina urbanističkih parcela imaju obezbijeđen direktan kolski prilaz sa javne saobraćajne površine, dok nekoliko parcela ima obezbijeđen samo pješački prilaz, i za njih je parkiranje predviđeno na javnim parkinzima i garažama u kontaktnim zonama.

Ukoliko prilikom implementacije Plana na postojećim granicama parcela dođe do neslaganja između zvaničnog katastra i planskog rješenja, mjerodavan je zvanični katastar. U slučajevima kada granica UP-a neznatno odstupa od granice katastrske parcele, organ lokalne uprave nadležan za poslove uređenja prostora prilikom izdavanja UTU-a može izvršiti usklađivanje UP sa zvaničnim katastarskim operatom.

#### **Urbanističke parcele mogu se ograđivati uz sljedeće uslove:**

- parcele se mogu ograđivati ogradom čiji je zidani dio maksimalne visine do 0,6m (računajući od kote trotoara ili konačno nivelisanog i uređenog terena), ostali dio do visine max 1.6m raditi od metalnih elemenata
- kod zidanja ograde koristiti vrstu kamena, njegov oblik, stepen obrade i zidarski slog kao u tradicionalnoj primorskoj izgradnji,
- ograda se postavlja duž granice urbanističke parcele,
- vrata i kapije na ogradi se mogu se otvarati jedino prema unutrašnjosti urbanističke parcele koja se ograđuje,
- preporuka plana je da se u što većem obimu primjenjuju zelene ograde; efekat ograđivanja postići kombinacijom prirodnog i uređenog zelenila radi formiranja zaštićenih ambijenata.

#### **Uređenje parcele:**

Na urbanističkoj parceli slobodne površine oko objekata pejzažno urediti u duhu mediteranske vrtne arhitekture. Prostor treba oplemeniti autohtonim rastinjem, uvažavajući prirodno nasljeđe. Teren oko objekata, terase i druge površine treba izvesti na način da se ne narušava izgled naselja, te da se ne promijeni prirodno oticanje vode na štetu susjednog zemljišta, odnosno susjednih građevina.

Objekti parternog uređenja, kao i bilo koji drugi arhitektonski elementi uređenja terena (pergole, nadkrivene pasarele, terase na terenu, prolazi i stepenista) oko objekta ili pristupi saobraćajnoj infrastrukturi mogu izlaziti iz zone za gradnju koja je definisana građevinskim linijama, ali ne smeju izlaziti izvan regulacione linije;

### **7.3. Građevinska i regulaciona linija, odnos prema susjednim parcelama**

U svemu prema izvodu iz planskog dokumenta DUP »Sutomore – Centar« Izmjene i dopune - grafički prilog "Plan regulacije I nivelacije".





**Regulaciona linija** je linija koja dijeli javnu površinu od površina namjenjenih za druge namjene, i poklapa se sa granicom urbanističkih parcela.

**Građevinska linija** je linija na, iznad i ispod površine zemlje i vode, definisana grafički i numerički, koja predstavlja granicu do koje je moguće graditi objekat.

Planskim dokumentom građevinska linija se definiše u odnosu na granicu urbanističke parcele, kao linija na kojoj se mora ili do koje se može graditi.

Građevinska linija koja je orijentisana prema javnoj površini mora biti prikazana grafički sa numeričkim podacima i opisno, dok građevinske linije prema susjednim parcelama mogu biti definisane opisno (kao odstojanja u odnosu na susjedne objekte ili granicu pripadajuće parcele) ili grafički.

Građevinska linija je definisana koordinatama tačaka u grafičkom prilogu Plan parcelacije, regulacije i nivelacije.

U slučaju kada građevinska linija nije grafički definisana, minimalno rastojanje od granica urbanističke parcele je 2m. Moguće je graditi objekat na ivici parcele, ili na rastojanju manjem od 2m, jedino uz pismenu saglasnost graničnih susjeda.

Prednje navedeni uslov ne odnosi se na objekte energetske infrastrukture koji uz ispunjenje tehničkih uslova mogu se graditi na ivici parcele.

Erkeri, terase, balkoni i drugi istureni djelovi objekata ne mogu prelaziti građevinsku liniju, kao ni minimalna definisana odstojanja od bočnih i zadnjih ivica urbanističke parcele.

Visinska regulacija definisana je maksimalnom spratnošću odnosno maksimalno dozvoljenom visinom objekta na svim urbanističkim parcelama.

**8 PREPORUKE ZA SMANJENJE UTICAJA I ZAŠTITU OD ZEMLJOTRESA, KAO I DRUGE USLOVE ZA ZAŠTITU OD ELEMENTARNIH NEPOGODA I TEHNIČKO-TEHNOLOŠKIH I DRUGIH NESREĆA**

U cilju zaštite od elementarnih nepogoda postupiti u skladu sa Zakonom o zaštiti i spašavanju (»Sl. list Crne Gore«, br. 13/07, 05/08, 86/09, 32/11 i 54/16), Pravilnikom o mjerama zaštite od elementarnih nepogoda (»Sl. list RCG«, br. 8/93), Zakonom o zapaljivim tečnostima i gasovima (»Sl. list Crne Gore«, br. 26/10 i 48/15) i Zakonom o zaštiti i zdravlju na radu (»Sl. list Crne Gore«, br. 34/14).

Zbog izražene seizmičnosti područja statiku računati na IX stepen MCS skale.

**9 USLOVI I MJERE ZAŠTITE ŽIVOTNE SREDINE**

Poštovati Zakon o procjeni uticaja na životnu sredinu (»Sl. list RCG«, br. 80/05, »Sl. list CG«, br. 40/10, 73/10, 40/11 i 27/13), Uredbu o projektima za koje se vrši procjena uticaja na životnu sredinu (»Sl. list RCG«, br. 20/07, »Sl. list CG«, br. 47/13 i 53/14) kao i podzakonske akte koji proizilaze iz zakona.

U cilju zaštite životne sredine između ostalih predviđena su i slijedeća rješenja:

- ograničavanje kretanja motornih vozila unutar pojedinih podzona zahvata samo na korisnike prostora;
- dogradnja sistema za prikupljanje atmosferskih voda, uz obaveznu ugradnju separatora ulja i lakih naftnih derivata;
- propisna regulacija vodotoka, kojom će se obezbijediti uslovi za prihvatanje i odvođenje voda sa predmetnog područja, i područja u zaleđu;
- izrada Procjene uticaja na životnu sredinu svih objekata koji su za to predviđeni Uredbom o projektima za koje se vrši procjena uticaja na životnu sredinu;





**Zelenilo stambenih objekata i blokova (ZSO)**  
**(mješovita namjena, stanovanje velikih i srednjih gustina)**

Ova kategorija ima estetsko-dekorativno-higijenski karakter, a glavna uloga je stvaranje prijatnih mikroklimatskih uslova za stalne korisnike i posjetioce ovih parcela.

Na parcelama namijenjim stanovanju velikih gustina, u kojima je poželjno urbanističko rješenje blokovskog tipa stanovanja, u unutrašnjosti bloka podižu se grupe zelenila sa posebnom namjenom npr. prostori za igru najmlađih, prostor za igru i sport kao i površine za pasivan odmor stanovnika bloka sa klupama za odmor, česmama i sl.

Staze unutar bloka mogu biti krivolinijske, izvedene u pejzažnom slobodnom stilu, ili u nešto strožijim geometrijskim formama. Neophodno je takođe voditi računa da se obezbijedi dovoljan priliv svjetlosti u unutrašnjost bloka. Mikroklimatske razlike između osunčane strane i strane u sjenci ponekad su velike zbog čega individue pojedinih vrsta teško uspijevaju, tako da pri odabiru biljaka treba u velikoj mjeri poštovati uslove svjetlosti, sjenke i relativne vlage u vazduhu.

**Smjernice za projektovanje zelenih površina i izdavanje UTU uslova**

- U okviru ove namjene predviđeni nivo ozelenjenosti **za novoplanirane objekte** je minimum **30 %** na nivou urbanističke parcele, a ostale slobodne površine planirati za plate, staze i saobraćajne manipulativne površine.
- Prilikom projektovanja površina u dijelu gdje se nalazi poslovanje voditi računa o preglednosti terena iz objekta i predvidjeti sadnju nižeg drveća i žbunja u kombinaciji sa cvjetnicama.
- Naročito je važan izgled zelene površine oko ulaza u objekat i prilaznih površina. Na tim površinama predvidjeti visoko dekorativne reprezentativne vrste. Ozelenjavanje se sprovodi primjenom autohtonih i odgovarajućih alohtonih vrsta, sa posebnom pažnjom na uređenje prilaza, isticanje reklamnih i informacionih tabli, uz ostale elemente kao što su klupe, korpe za otpatke i adekvatno osvetljenje.
- Potrebno je napraviti adekvatan izbor vrsta i voditi računa o svim kompozicionim elementima. Predložene vrste moraju biti dekorativne kako zbog boje i oblika cvjetova i plodova tako i zbog oblika krošnje drveća. Kombinacijom lišćarskih, zimzelenih i četinarskih vrsta drveća dobija se pozitivan efekat zelenila u svim godišnjim dobima.
- Kod ove kategorije zelenila optimalna visina i obim za projektovanje sadnog materijala je minimalna visina sadnica 2.5-3 m, a obim stabla na visini od 1m minimalno 10-15cm.
- Obodom, granicom parcele naročito prema saobraćajnicama preporučuje se tampon zelenilo i drvoredi
- Kod ozelenjavanja na krovu podzemnih garaža neophodno je obezbijediti formiranje intezivnih zelenih krovova, što podrazumijeva stvaranje uslova za rast drveća i žbunja. Ove zelene krovove formirati u nivou kote terena, izbjegavati sadnju u žardinjerama. Za sadnju drveća neophodno je obezbijediti odgovarajuću dubinu plodnog supstrata (min. 1m-1,2m)
- Posebno na parcelama sa velikim stepenom izgrađenosti gdje nema uslova za ispunjavanje traženog normativa ozelenjenosti, ozelenjavanje je moguće postići planiarnjem **vertikalnog zelenila**. Na taj način se postiže veći nivo ozelenjenosti i unapređuje estetski doživljaj prostora. Vertikalno ozelenjavanje sprovodi ozelenjavanjem fasada objekata, terasa, u vidu zelenih portala na ulazima u objekat, primjenom pergola i sl. Prednost vertikalnog zelenila je u tome što razni oblici i vrste puzavica stvaraju razgranatu vegetacionu površinu koja djeluje svojim





	<p>mikroklimatskim i sanitarno higijenskim pokazateljima.</p> <ul style="list-style-type: none"> <li>na objektima sa ravnim krovom poželjno je planirati <b>krovno ozelenjavanje</b> uz neophodnu pripremu izolacione podloge specifične za ovaj vid ozelenjavanja.</li> <li>Uređenje ovih površina u smislu ozelenjavanja uključuje obaveznost pejzažne takasacije i izrade projekta uređenja terena.</li> </ul>
<b>11</b>	<b>USLOVI I MJERE ZAŠTITE NEPOKRETNIH KULTURNIH DOBARA I NJIHOVE ZAŠTIĆENE OKOLINE</b>
	<p>Obaveza investitora ugrađuje se u urbanističkoo-tehničke uslove.          Poštovati Zakon o zaštiti kulturnih dobara (»Sl.list CG«, br. 049/10 od 13.08.2010, 040/11 od 08.08.2011, 044/17 od 06.07.2017) tj. 3. Slučajna otkrića: Član 87, u kojima se navode obaveze pronalazača, kao i Član 88 – obeveze Uprave i investitora.</p>
<b>12</b>	<b>USLOVI ZA LICA SMANJENE POKRETLJIVOSTI I LICA SA INVALIDITETOM</b>
	<p>U procesu projektovanja neophodno je pridržavati se Pravilnika o bližim uslovima i načinu prilagođavanja objekata za pristup i kretanje lica smanjene pokretljivosti (»Službeni list CG«, br. 48/13).</p> <p>U tu svrhu, uz stepenišne prostore projektovati i odgovarajuće rampe s maksimalnim nagibom 8%, ili, ukoliko to tehnički uslovi ne dozvoljavaju planirati pristup na drugi način. Nivelacije svih pešačkih staza i prolaza raditi takođe u skladu s važećim propisima o kretanju invalidnih lica.</p>
<b>13</b>	<b>USLOVI ZA POSTOJEĆE OBJEKTE</b>
	/
<b>14</b>	<b>USLOVI ZA OBJEKTE KOJI MOGU DA UTIČU NA BEZBJEDNOST VAZDUŠNOG SAOBRAĆAJA</b>
	/
<b>15</b>	<b>USLOVI ZA OBJEKTE KOJI MOGU DA UTIČU NA PROMJENE U VODNOM REŽIMU</b>
	/
<b>16</b>	<b>MOGUĆNOST FAZNOG GRAĐENJA OBJEKTA</b>
	Dozvoljena je fazna realizacija kapaciteta na urbanističkoj parceli.
<b>17</b>	<b>USLOVI ZA PRIKLJUČENJE NA INFRASTRUKTURU</b>
	<p>U svemu prema izvodu iz DUP-a »Sutomore-centar« Izmjene i dopune, grafički prilozi "Hidrotehnička", "Elektroenergetska" i "TK" infrastruktura i uslovima koje odrede nadležne organizacije: JP »Vodovod i kanalizacija« i Agencija za elektronske komunikacije i poštansku djelatnost.</p> <p>Vodovodne i kanalizacione, elektroenergetske i TK instalacije u objektu i izvan njega projektovati u skladu sa važećim propisima i standardima, a priključenje objekta na infrastrukturne sisteme projektovati prema uslovima dobijenim od nadležnih javnih preduzeća.</p>
<b>17.1.</b>	<b>Uslovi priključenja na elektroenergetsku infrastrukturu</b>





	<p><b><u>Elektroenergetska infrastruktura:</u></b></p> <p>Pri izradi tehničke dokumentacije (idejni projekat ili glavni projekat) mora poštovati Tehničke preporuke EPCG i to:</p> <ul style="list-style-type: none"> <li>- Tehnička preporuka za priključenje potrošača na niskonaponsku mrežu TP-2 (dopunjeno izdanje);</li> <li>- Tehnička preporuka – Tipizacija mjernih mjesta;</li> <li>- Upustvo i tehnički uslovi za izbor i izgradnju ograničivača strujnog opterećenja;</li> <li>- Tehnička preporuka TP – 1 b – Distributivna transformatorska stanica DTS – EPCG 10/0.4 kV</li> </ul> <p>Tehničke preporuke dostupne su na sajtu EPCG. Investitor je obavezan da od Elektrodistribucije Bar pribavi potvrdu o ometanju/neometanju elektroenergetskih instalacija na urbanističkoj parceli/lokaciji.</p>
17.2.	<p><b>Uslovi priključenja na vodovodnu i kanalizacionu infrastrukturu</b></p>
	<p><b><u>Hidrotehnička infrastruktura:</u></b></p> <p>U svemu prema izvodu iz DUP-a »Sutomore - centar« Izmjene i dopune, grafički prilog "Hidrotehnička infrastruktura" i tehničkim uslovima za izradu projektne dokumentacije za priključenje na hidrotehničku infrastrukturu propisanim od strane d.o.o. »Vodovod i kanalizacija« Bar.</p>
17.3.	<p><b>Uslovi priključenja na saobraćajnu infrastrukturu</b></p>
	<p>U svemu prema izvodu iz DUP-a »Sutomore-centar«, grafički prilog »Saobraćaj«. Nije dozvoljeno podizanje ograda, zidova i zasada koji smanjuju vidno polje vozača i time ugrožavaju sigurnost u saobraćaju (posebno u zoni raskrsnica).</p>
17.4.	<p><b>Ostali infrastrukturni uslovi</b></p>
	<p><b><u>Elektronska komunikacija:</u></b> Uputuje se investitor da, pri izradi tehničke dokumentacije iz oblasti elektronskih komunikacija, mora poštovati sledeće pravilnike:</p> <ul style="list-style-type: none"> <li>- Pravilnik o širini zaštitnih zona i vrsti radio koridora u kojima nije dopušteno planiranje i gradnja drugih objekata (»Sl. list CG«, br. 33/14), kojim se propisuju način i uslovi određivanja širine zaštitnih zona elektronskih komunikacionih mreža, elektronske komunikacione infrastrukture i povezane opreme i radio koridora u čijoj zoni nije dopušteno planiranje i gradnja drugih objekata;</li> <li>- Pravilnik o tehničkim i drugim uslovima za projektovanje, izgradnju i korišćenje elektronske komunikacione mreže, elektronske komunikacione infrastrukture i povezane opreme u objektima (»Sl. list CG«, br. 41/15), kojim se propisuju tehnički i drugi uslovi za projektovanje, izgradnju i korišćenje elektronske komunikacione mreže, elektronske komunikacione infrastrukture i povezane opreme u poslovnim i stambenim objektima;</li> <li>- Pravilnik o uslovima za planiranje, izgradnju, održavanje i korišćenje pojedinih vrsta elektronskih komunikacionih mreža, elektronske komunikacione infrastrukture i povezane opreme, koji propisuju uslovi za planiranje, izgradnju, održavanje i korišćenje pojedinih vrsta elektronskih komunikacionih mreža, elektronske komunikacione infrastrukture i povezane opreme u Crnoj Gori;</li> <li>- Pravilnik o zajedničkom korišćenju elektronske komunikacione infrastrukture i povezane opreme, (»Sl. list CG«, br. 52/14), kojim se propisuju uslovi i način zajedničkog korišćenja elektronske komunikacione infrastrukture i povezane opreme, kao i mjere za povećanje razpoloživosti slobodnih kapaciteta u toj infrastrukturi.</li> </ul>





18	<b>POTREBA IZRADE GEODETSKIH, GEOLOŠKIH (GEOTEHNIČKIH, INŽENJERSKO-GEOLOŠKIH, HIDROGEOLOŠKIH, GEOMEHANIČKIH I SEIZMIČKIH) PODLOGA, KAO I VRŠENJA GEOTEHNIČKIH ISTRAŽNIH RADOVA I DRUGIH ISPITIVANJA</b>						
	<p>Za potrebe projektovanja odnosno izradu idejnih i glavnih projekata izraditi elaborat o geološkim istraživanjima u skladu sa Zakonom o geološkim istraživanjima (»Sl. list RCG«, br. 28/93, 27/94, 42/94, 26/07, "Sl.list CG", br. 28/11). Detaljna geološka istraživanja tla obavezno se vrše prije izrade tehničke dokumentacije za izgradnju objekata iz tačke 7 citiranog Zakona.</p> <p>Izgradnji objekata mora da prethodi detaljno geomehaničko ispitivanje terena;</p> <p>Tehničku dokumentaciju raditi isključivo na osnovu ažurnih geodetskih snimaka terena, geoloških i hidrogeoloških podataka, kao i rezultata o geomehaničkim ispitivanjima terena;</p>						
19	<b>POTREBA IZRADE URBANISTIČKOG PROJEKTA</b> /						
20	<b>URBANISTIČKO-TEHNIČKI USLOVI ZA ZGRADE SADRŽE I URBANISTIČKE PARAMETRE</b>						
	<p>Tabela postojećeg stanja</p> <table border="1" data-bbox="494 913 1177 1097"> <thead> <tr> <th data-bbox="494 913 730 1034">post. površina prizemlja (m2)</th> <th data-bbox="730 913 925 1034">postojeca spratnost</th> <th data-bbox="925 913 1177 1034">post. BGP (m2)</th> </tr> </thead> <tbody> <tr> <td data-bbox="494 1034 730 1097">45,32</td> <td data-bbox="730 1034 925 1097">P+1</td> <td data-bbox="925 1034 1177 1097">90,64</td> </tr> </tbody> </table> <p>Oznaka urbanističke parcele UP 93a</p> <p>Površina urbanističke parcele 183,55 m<sup>2</sup></p> <p>Maksimalni indeks zauzetosti Max P prizemlje =45,32m<sup>2</sup></p> <p>Maksimalni indeks izgrađenosti /</p> <p>Bruto građevinska površina objekata (max BGP) 90,64 m<sup>2</sup> Namjena: Turizam - Rekonstrukcija u postojećim gabaritima</p>	post. površina prizemlja (m2)	postojeca spratnost	post. BGP (m2)	45,32	P+1	90,64
post. površina prizemlja (m2)	postojeca spratnost	post. BGP (m2)					
45,32	P+1	90,64					
	<p>Maksimalna spratnost objekata</p> <p>Prikazani podaci u tabili u prilogu</p> <p>Spratnost objekta je iskazana kao maksimalni broj nadzemnih etaža;</p> <p><b>Etaže</b> mogu biti podzemne i nadzemne. Podzemna etaža je podrum, a nadzemne etaže su suteran, prizemlje, sprat i potkrovlje.</p> <p><b>Podrum</b> je podzemna etaža čiji vertikalni gabarit ne može nadvisiti relevantnu kotu terena 0.00m, čiji horizontalni gabarit ne može prelaziti 70% površine urbanističke parcele.</p>						





Ako se radi o denivelisanom terenu, relevantnom kotom terena smatra se kota konačno uredjenog i nivelisanog terena oko objekta.

**Suteren** je nadzemna etaža kod koje se dio vertikalnog gabarita nalazi iznad kote konačno nivelisanog terena oko objekta i čiji su horizontalni gabariti definisani građevinskom linijom.

Suteren može biti na ravnom ili denivelisanom terenu.

Kod suterena na ravnom terenu vertikalni gabarit ne može nadvisiti kotu terena više od 1m konačno nivelisanog i uredjenog terena oko objekta.

Suteren na denivelisanom terenu je sa tri strane ugradjen u teren, s tim što se kota poda suterena na jednoj strani objekta poklapa sa kotom terena ili odstupa od kote terena maksimalno 1.0m.

**Prizemlje** je prva etaža sa visinom poda jednakom ili višom od okolnog uređenog terena, tj. prva etaža iznad suterena. Za stambene objekte kota poda prizemlja je maksimalno 1.00m, a za poslovne objekte maksimalno 0.20m iznad kote konačno uređenog i nivelisnog terena oko objekta.

**Sprat** je svaka etaža između prizemlja i potkrovlja/krova.

Ukoliko krovna konstrukcija i visina sljemena omogućavaju organizovanje prostora tavana u svrhu stanovanja, taj prostor ulazi u obračun bruto razvijene građevinske površine sa 100% i kao takav mora biti prepoznat u planiranim indeksima izgrađenosti za tretiranu parcelu (tavan ne ulazi u obračun spratnosti objekta).

**Potkrovlje** ili završna etaža se nalazi iznad poslednjeg sprata. Najniža svijetla visina potkrovlja ne smije biti veća od 1.2m na mjestu gdje se građevinska linija potkrovlja i spratova poklapaju.

**Tavan** je dio objekta bez nadzidka, isključivo ispod kosog ili lučnog krova, a iznad medjuspratne konstrukcije poslednje etaže i može imati minimalne otvore za svjetlo i ventilaciju. Tavan nije etaža.

Ukoliko krovna konstrukcija i visina sljemena omogućavaju organizovanje prostora tavana u svrhu stanovanja, taj prostor ulazi u obračun BGP sa 100% i kao takav mora biti prepoznat u planiranim indeksima izgrađenosti za tretiranu parcelu.

Maksimalno dozvoljena visina objekta mjeri se od najniže kote okolnog konačno uređenog i nivelisanog



	terena ili trotoara uz objekat do kote sljemena ili vijenca ravnog krova.																				
Maksimalna visinska kota objekta	<p><b>Najveća visina etaže</b> za obračun visine građevine, mjerena između gornjih kota međуетаžnih konstrukcija iznosi:</p> <ul style="list-style-type: none"> <li>- za garaže i tehničke prostorije do 3m</li> <li>- za stambene etaže do 3.5m</li> <li>- za poslovne etaže do 4.5m</li> <li>- izuzetno za osiguranje prolaza za pristup interventnih i dostavnih vozila, visina prizemne etaže na mjestu prolaza iznosi 4.5m.</li> </ul> <p><b>Nivelacija</b> se bazira na postojećoj nivelaciji terena.</p> <p>Kota prizemlja ne može biti niža od kote konačno uređenog i nivelisnog terena oko objekta, a najviše 1.0m iznad nulte kote;</p>																				
Parametri za parkiranje odnosno garažiranje vozila	<p>Obaveza je da se potreban broj parking mjesta (parkiranje za potrebe stanovnika, gostiju i zaposlenih) obezbijedi u okviru predmetne urbanističke parcele, u vidu parkinga na otvorenom ili u garažama unutar objekta. Izuzetak čini dio urbanističkih parcela u podzoni A1 i A2, za koje parking prostor planiran na javnom parkingu i garažama u kontaktnoj podzoni A3.</p> <p>Parkiranje vozila predvidjeti na parceli (% potrebnih parking mjesta može se ostvariti na otvorenom parking prostoru u skladu sa tehničkim normativima) a ostalo u podzemnoj ili nadzemnoj garaži u objektu ili na parceli;</p> <p>Uslov za izgradnju objekta je obezbjeđivanje potrebnog broja parking mjesta. Tačan broj potrebnih parking mjesta za svaki objekat biće određen nakon dostavljanja projektne dokumentacije, a uz poštovanje normativa koji su dati u Programskom zadatku. Normativi su sledeći:</p> <table border="1" data-bbox="746 1530 1364 1848"> <thead> <tr> <th><i>Namjena</i></th> <th><i>Potreban broj parking mesta</i></th> </tr> </thead> <tbody> <tr> <td>Stanovanje</td> <td>1-1,2 PM/ 1 stambena jedinica</td> </tr> <tr> <td>Poslovanje</td> <td>10 PM /1000 m<sup>2</sup></td> </tr> <tr> <td>Obrazovanje</td> <td>0,25-0,35 PM/1 zaposlenom</td> </tr> <tr> <td>Trgovina</td> <td>20-40 PM/ 1000 m<sup>2</sup> korisne površine</td> </tr> <tr> <td>Uprava, pošta, banka i sl.</td> <td>20-30 PM/ 1000 m<sup>2</sup> kor. površ.</td> </tr> <tr> <td><b>Hoteli</b></td> <td><b>50 PM/ 100 soba</b></td> </tr> <tr> <td>Ugostiteljstvo</td> <td>25-30 PM/ 1000 m<sup>2</sup> kor. Povr.</td> </tr> <tr> <td>Sportski objekti</td> <td>0,30 PM/gledaocu</td> </tr> <tr> <td>Bolnica, dom zdravlja</td> <td>25 PM /1000 m<sup>2</sup> kor. Povr.</td> </tr> </tbody> </table> <p>Od ukupnog broja parking mjesta, najmanje 5% mora biti za osobe sa posebnim potrebama.</p>	<i>Namjena</i>	<i>Potreban broj parking mesta</i>	Stanovanje	1-1,2 PM/ 1 stambena jedinica	Poslovanje	10 PM /1000 m <sup>2</sup>	Obrazovanje	0,25-0,35 PM/1 zaposlenom	Trgovina	20-40 PM/ 1000 m <sup>2</sup> korisne površine	Uprava, pošta, banka i sl.	20-30 PM/ 1000 m <sup>2</sup> kor. površ.	<b>Hoteli</b>	<b>50 PM/ 100 soba</b>	Ugostiteljstvo	25-30 PM/ 1000 m <sup>2</sup> kor. Povr.	Sportski objekti	0,30 PM/gledaocu	Bolnica, dom zdravlja	25 PM /1000 m <sup>2</sup> kor. Povr.
<i>Namjena</i>	<i>Potreban broj parking mesta</i>																				
Stanovanje	1-1,2 PM/ 1 stambena jedinica																				
Poslovanje	10 PM /1000 m <sup>2</sup>																				
Obrazovanje	0,25-0,35 PM/1 zaposlenom																				
Trgovina	20-40 PM/ 1000 m <sup>2</sup> korisne površine																				
Uprava, pošta, banka i sl.	20-30 PM/ 1000 m <sup>2</sup> kor. površ.																				
<b>Hoteli</b>	<b>50 PM/ 100 soba</b>																				
Ugostiteljstvo	25-30 PM/ 1000 m <sup>2</sup> kor. Povr.																				
Sportski objekti	0,30 PM/gledaocu																				
Bolnica, dom zdravlja	25 PM /1000 m <sup>2</sup> kor. Povr.																				





	<p>Planirane garaže mogu biti klasične ili mehaničke a poželjno je da prilaz ne bude sa primarne saobraćajne mreže.</p> <p>Gabarit podzemne garaže može da bude do granice urbanističke parcele odnosno da je veći od gabarita objekta, ukoliko ne postoje neka druga tehnička ograničenja kojima bi se ugrozila bezbjednost susjednih objekata. Prilikom izrade Tehničke dokumentacije za izgradnju podzemnih garaža neophodno je predvidjeti mjere obezbeđenja postojećih objekata, ukoliko postoje, koji se nalaze u blizini planiranih podzemnih garaža.</p> <p>U objektu, ili u posebnom aneksu se mogu predvidjeti prostori potrebni za održavanje vozila (radionica za manje popravke, za vulkanizera, za pranje vozila, prodavnicu rezervnih dijelova), a što će zavisiti od mogućnosti lokacije te od izvršenih analiza i potreba takvih sadržaja kao i njihove ekonomske opravdanosti.</p> <p>U grafičkom prilogu dat je mogući položaj ulaza/izlaza iz garaže a precizan će biti definisan prilikom izrade projektne dokumentacije.</p> <p>Prilikom projektovanja i izgradnje garaže pridržavati se pravilnika o tehničkim zahtjevima za zaštitu garaža za putničke automobile od požara i eksplozija, kao i drugih pravilnika i standarda koji definišu ovu oblast (širina jednosmjerne i/ili dvosmjerne prave odnosno kružne rampe, nagib rampe, broj rampi u zavisnosti od veličine garaže, slobodna visina garaže, širina parkirne saobraćajnice, veličina parking mjesta u odnosu na položaj konstruktivnih elemenata itd).</p>
<p>Smjernice za oblikovanje i materijalizaciju, posebno u odnosu na ambijentalna svojstva područja</p>	<p>Arhitektonsko oblikovanje objekata mora se prilagoditi postojećem ambijentu. Objekti se moraju oblikovati u skladu sa lokalnim tradicionalnim oblicima, bojama i materijalima. Oblikovanje objekata treba uskladiti sa pejzažom i sa tradicionalnom slikom naselja.</p> <p>Arhitektonske volumene objekata potrebno je pažljivo projektovati sa ciljem dobijanja homogene slike naselja i grada.</p> <p>Enterijeri poslovnih prostora moraju biti u odgovarajućem odnosu sa objektom u kome se nalaze. Izlozi treba da su u skladu sa susjednim izlozima i arhitekturom konkretnog objekta.</p>







		<p>Visine objekata su date na grafičkim priložima kao spratnost objekata uz pretpostavljen disciplinovan odnos korisnika, naročito kod novoplanirane gradnje, vodeći računa o susjednim objektima i opštoj slici naselja i grada.</p> <p>Krovovi mogu biti kosi, sa nagibima krovnih ravni maksimalno do 25 (preporuka je 22°), a moguće je raditi i ravan krov, po mogućnosti sa ozelenjenim krovnim ravnama i krovnim baštama.</p>
	Uslovi za unapređenje energetske efikasnosti	<p>Poboljšanje energetske efikasnosti posebno se odnosi na ugradnju ili primjenu: niskoenergetskih zgrada, unaprjeđenje uređaja za klimatizaciju i pripremu tople vode, unaprjeđenje rasvjete, koncepta inteligentnih zgrada (upravljanje potrošnjom energije glavnih potrošača s jednog centralnog mjesta).</p> <p>Sve nabrojane mogućnosti se u određenoj mjeri mogu koristiti pri izgradnji objekata na području plana pri čemu se preporučuje da 20% potreba za električnom energijom (na nivou parcele) bude obezbijeđeno iz obnovljivih izvora.</p> <p>Kada su u pitanju obnovljivi izvori energije posebno treba naglasiti potencijalnu primjenu energije direktnog sunčevog zračenja.</p> <p>Sunčeva energija se kao neiscrpan izvor energije u zgradama koristi na tri načina:</p> <ol style="list-style-type: none"><li>1. pasivno - za grijanje i osvjjetljenje prostora;</li><li>2. aktivno - sistem kolektora za pripremu tople vode;</li><li>3. fotonaponske sunčane ćelije za proizvodnju električne energije.</li></ol> <p>Na ovom području postoje mogućnosti za sva tri načina korišćenja sunčeve energije – za grijanje i osvjjetljavanje prostora, grijanje vode (klasični solarni kolektori) i za proizvodnju električne energije (fotonaponske ćelije).</p>
21	<b>DOSTAVLJENO:</b> Podnosiocu zahtjeva, u spise predmeta, urbanističko-građevinskoj inspekciji i arhivi.	
22	<b>OBRAĐIVAČI URBANISTIČKO-TEHNIČKIH USLOVA:</b>	mr Ognjen Leković dipl.ing.arh.
23	<b>OVLAŠĆENO SLUŽBENO LICE:</b>	mr Ognjen Leković dipl.ing.arh.



24	<b>M.P.</b>  Sekretar, Nikoleta Pavičević spec.sci.arh. <i>N. Pavičević</i>	<b>potpis ovlašćenog službenog lica</b>  
25	<b>PRILOZI</b>	
	<ul style="list-style-type: none"><li>- Grafički prilozi iz planskog dokumenta</li><li>- Tehnički uslovi d.o.o. »Vodovod i kanalizacija« - Bar</li><li>- List nepokretnosti i kopija katastarskog plana</li></ul>	



Crna Gora  
O P Š T I N A B A R

---

Sekretarijat za uređenje prostora

Broj: 07-014/20-384/1  
Bar, 16.07.2020. godine

**IZVOD IZ DUP-A »SUTOMORE - CENTAR«**

Za urbanističku parcelu **UP 93a**, u zoni **»A«**, podzoni **»A4«**



**Samostalni savjetnik,**  
mr Ognjen Leković  
dipl.ing.arh.



izmjene i dopun  
 detaljni urbanistički plan  
**SUTOMORE-CENTAR**



obrađivač plana	<b>CAU</b> Centar za Arhitekturu i Urbanizam	odluka o donošenju plana: br. 030-806 Bar, 31.12.2018.g.	
naručilac	OPŠTINA BAR	SKUPŠTINA OPŠTINE BAR PREDSJEDNIK: Mićo Orlandić, s.r.	
naziv planskog dokumenta	ID Detaljni urbanistički plan: Sutomore-centar	godina izrade plana:	br. grafičkog prikaza:
faza planskog dokumenta	Plan	2018.	5.
naziv grafičkog prikaza	<b>Analiza postojećeg stanja</b>	razmjera: 1:2500	

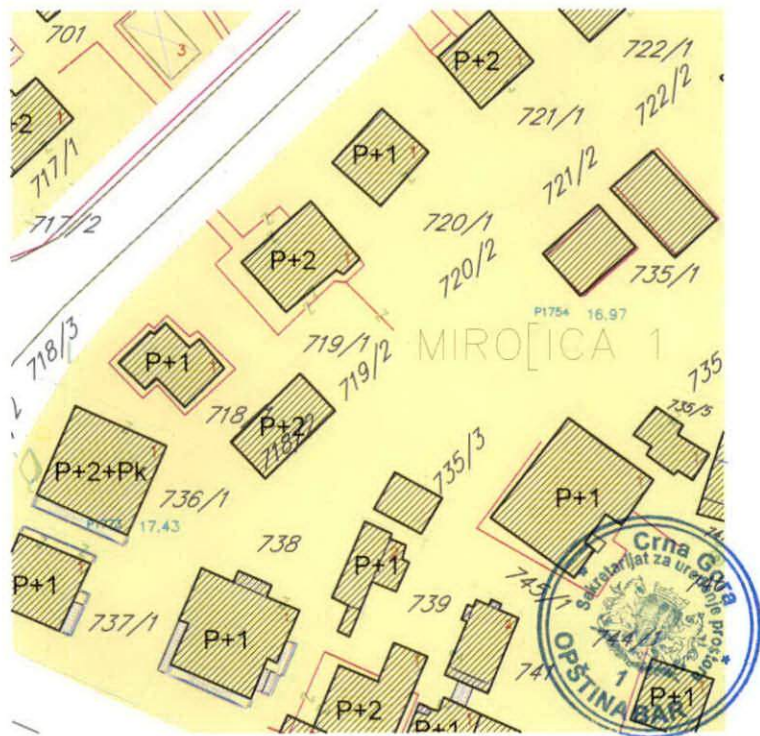
# LEGENDA

-  GRANICA ZAHVATA ID DUP-A
-  GRANICA I BROJ URBANISTIČKE PARCELE
-  GRANICA MD
-  GRANICA ZONE
- A, B, C** OZNAKA ZONE
-  GRANICA PODZONE
- A1,B1,C1** OZNAKA PODZONE
-  POSTOJEĆI OBJEKAT
- P+Pk** SPRATNOST POSTOJECEG OBJEKTA

## NAMJENA POVRŠINA

-  STANOVANJE
-  TURIZAM
-  ŠKOLSTVO
-  ZDRAVSTVO - DOM ZDRAVLJA
-  CENTRALNE DJELATNOSTI
-  MJEŠOVITA NAMJENA
-  VIJERSKI OBJEKTI - CRKVE
-  ŠUME
-  NEUREĐENE ZELENE POVRŠINE
-  NEUREĐENE POVRŠINE
-  OBJEKTI ELEKTROENERGETSKE INFRASTRUKTURE
-  VODENE POVRŠINE - POTOK
-  AUTOBUSKA STANICA
-  ŽELJEZNIČKA STANICA
-  ŽELJEZNIČKA STANICA
-  ZAŠTITNI POJAS ŽELJEZNIČKE PRUGE
















izmjene i dopuna  
 detaljni urbanistički plan  
**SUTOMORE - CENTAR**



obrađivač plana	<b>CAU</b> Centar za Arhitekturu i Urbanizam	odluka o donošenju plana: br. 030-806 Bar, 31.12.2018.g.	
naručilac	OPŠTINA BAR	SKUPŠTINA OPŠTINE BAR PREDSJEDNIK: Mićo Orlandić, s.r.	
naziv planskog dokumenta	ID Detaljni urbanistički plan: Sutomore-centar	godina iznada plana:	br. grafičkog prikaza:
faza planskog dokumenta	Plan	2018.	6.
naziv grafičkog prikaza	<b>Plan namjene površina</b>	razmjera: 1:2000	

## LEGENDA:

	GRANICA ZAHVATA ID DUP-a
	GRANICA I BROJ KATASTARSKE PARCELE
	GRANICA MORSKOG DOBRA
	POSTOJEĆI OBJEKTI
	GRANICA ZONE
	OZNAKA ZONE
	GRANICA PODZONE
	OZNAKA PODZONE
	GRANICA I BROJ URBANISTIČKE PARCELE

## NAMJENE POVRŠINA

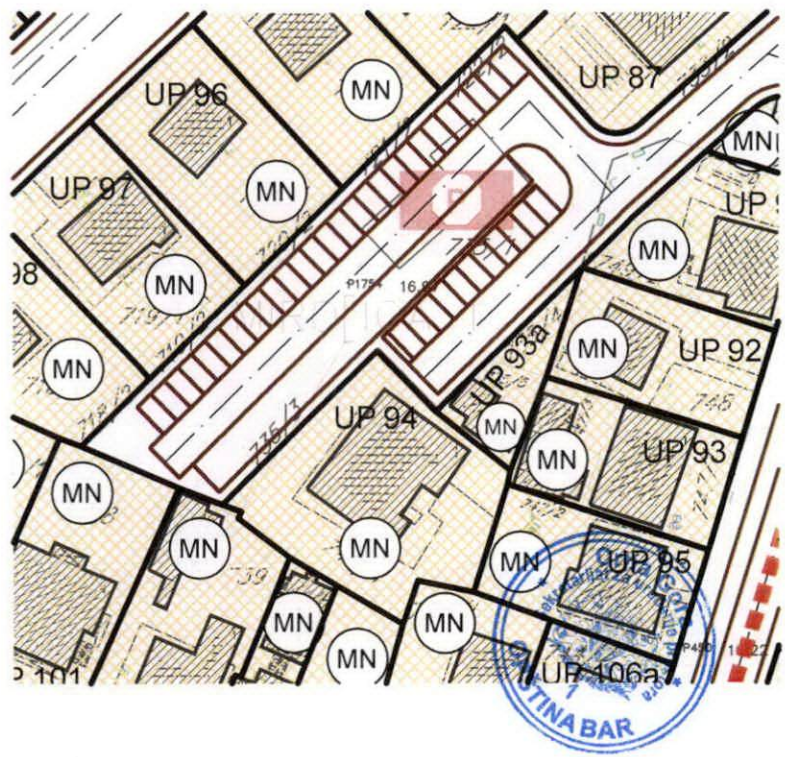
	STANOVANJE MALIH GUSTINA
	STANOVANJE SREDNJIH GUSTINA
	STANOVANJE VELIKIH GUSTINA
	CENTRALNE DJELATNOSTI
	MJEŠOVITA NAMJENA (stanovanje, turizam, poslovanje)
	TURIZAM T1 - Hotel
	TURIZAM T2 - Turističko naselje
	TURIZAM T3 - Odmaralište
	POVRŠINE ZA ŠKOLSTVO
	POVRŠINE ZA ZDRAVSTVO
	POVRŠINE ZA SPORT I REKREACIJU
	POVRŠINE ZA VJERSKE OBJEKTE
	POVRŠINE SAOBRAĆAJNE INFRASTRUKTURE
	POVRŠINE ZA ELEKTROENERGETSKU INFRASTRUKTURU
	POVRŠINE ŽELJEZNIČKE INFRASTRUKTURE
	ZELENE POVRŠINE JAVNE NAMJENE
	ZELENE POVRŠINE SPECIJALNE NAMJENE
	POTOK
	POSTOJEĆI VJETROZAŠTITNI POJAS



## SAOBRAĆAJNA INFRASTRUKTURA

	IVIČNJAK
	OSOVINA SAOBRAĆAJNICE
	TROTOAR
	KOLSKO-PJEŠAČKE POVRŠINE
	PJEŠAČKE POVRŠINE
	KORIDOR SAOBRAĆAJNICE
	PARKING
	JAVNE FUNKCIJE I SERVISI - Autobuska stanica
	JAVNE FUNKCIJE I SERVISI - Benzinska stanica
	KORIDOR ŽELJEZNIČKE PRUGE PODGORICA - BAR
	ŽELJEZNIČKA PRUGA
	ZONA ZAŠTITE DALEKOVODA







izmjene i dopune  
 detaljni urbanistički plan  
**SUTOMORE - CENTAR**



obrađivač plana	<b>CAU</b> Centar za Arhitekturu i Urbanizam	odluka o donošenju plana: br. 030-S06 Bar, 31.12.2018.g.	
naručilac	OPŠTINA BAR	SKUPŠTINA OPŠTINE BAR PREDSJEDNIK: Mičo Orlandić, s.r.	
naziv planskog dokumenta	ID Detaljni urbanistički plan: Sutomore-centar	godina izrade plana:	br. grafičkog prikaza:
faza planskog dokumenta	Plan	2018.	<b>7a.</b>
naziv grafičkog prikaza	<b>Plan parcelacije</b>	razmjera: 1:2000	

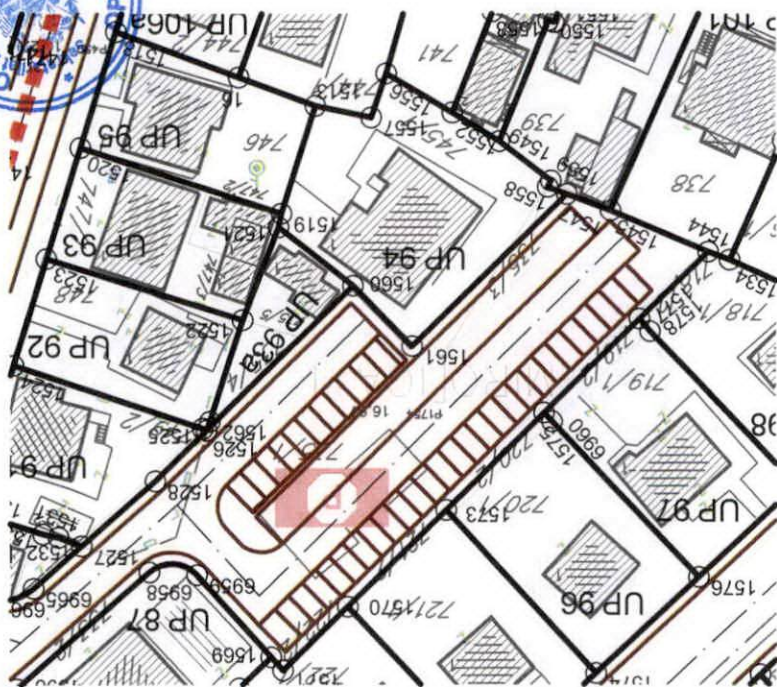
# LEGENDA:

	GRANICA ZAHVATA ID DUP-a
	GRANICA I BROJ KATASTARSKE PARCELE
	GRANICA MORSKOG DOBRA
	POSTOJEĆI OBJEKTI
	GRANICA ZONE
	OZNAKA ZONE
	GRANICA PODZONE
	OZNAKA PODZONE
	GRANICA I BROJ URBANISTIČKE PARCELE
	KOORDINATE PRELOMNIH TAČAKA GRANICE URBANISTIČKE PARCELE
	POVRŠINE ZA VJERSKE OBJEKTE
	POVRŠINE SAOBRAĆAJNE INFRASTRUKTURE
	POVRŠINE ZA ELEKTROENERGETSKU INFRASTRUKTURU
	POVRŠINE ŽELJEZNIČKE INFRASTRUKTURE
	ZELENE POVRŠINE JAVNE NAMJENE
	ZELENE POVRŠINE SPECIJALNE NAMJENE
	POTOK
	POSTOJEĆI VJETROZAŠTITNI POJAS

## SAOBRAĆAJNA INFRASTRUKTURA

	IVIČNJAK
	OSOVINA SAOBRAĆAJNICE
	TROTOAR
	KOLSKO-PJEŠAČKE POVRŠINE
	PJEŠAČKE POVRŠINE
	KORIDOR SAOBRAĆAJNICE
	PARKING
	JAVNE FUNKCIJE I SERVISI - Autobuska stanica
	JAVNE FUNKCIJE I SERVISI - Benzinska stanica
	KORIDOR ŽELJEZNIČKE PRUGE PODGORICA - BAR
	ŽELJEZNIČKA PRUGA
	ZONA ZAŠTITE DALEKOVODA







# CAU

Centar za Arhitekturu i Urbanizam

izmjene i dopune  
detaljni urbanistički plan  
SUTOMORE - CENTAR



obrađivač plana	<b>CAU</b> Centar za Arhitekturu i Urbanizam	odluka o donošenju plana: br. 030-806 Bar, 31.12.2018.g.	
naručilac	OPŠTINA BAR	SKUPŠTINA OPŠTINE BAR PREDSJEDNIK: Mićo Orlandić, s.r.	
naziv planskog dokumenta	ID Detaljni urbanistički plan: Sutomore-centar	godina izrade plana:	br. grafičkog prikaza:
faza planskog dokumenta	Predlog	2018.	<b>7b.</b>
naziv grafičkog prikaza	<b>Plan parcelacije - koordinate UP-a</b>	Razmjerac: 1:2000	

1510 6586724.74 4666732.27  
1511 6586788.46 4666811.73  
1512 6586804.08 4666806.22  
1513 6586801.35 4666828.05  
1514 6586779.96 4666796.16  
1515 6586799.43 4666787.87  
1516 6586822.29 4666800.55  
1517 6586816.16 4666780.74  
1518 6586827.80 4666818.37  
1519 6586805.83 4666842.21  
1520 6586832.48 4666833.51  
1521 6586806.22 4666844.00  
1522 6586811.02 4666856.26  
1523 6586837.02 4666848.16  
1524 6586841.37 4666862.25  
1525 6586816.29 4666870.53  
1526 6586815.80 4666870.75  
1527 6586832.32 4666885.92  
1528 6586822.57 4666877.37  
1529 6586847.23 4666881.18  
1530 6586846.31 4666881.57  
1531 6586837.44 4666884.34  
1532 6586835.38 4666884.77  
1533 6586739.41 4666832.61  
1534 6586746.50 4666848.31  
1535 6586713.57 4666843.36  
1536 6586712.62 4666843.89  
1537 6586711.54 4666844.38  
1538 6586719.38 4666860.11  
1539 6586715.53 4666853.44  
1540 6586721.71 4666859.34  
1541 6586704.53 4666828.29  
1542 6586731.94 4666816.62  
1543 6586747.80 4666809.86  
1544 6586749.33 4666847.24  
1545 6586762.21 4666841.79  
1546 6586763.80 4666803.05  
1547 6586767.99 4666839.63  
1548 6586771.60 4666799.73  
1549 6586776.94 4666832.67  
1550 6586770.44 4666816.89  
1551 6586769.70 4666817.11  
1552 6586783.18 4666828.93  
1553 6586777.87 4666815.71  
1554 6586774.08 4666806.00  
1555 6586773.45 4666804.70  
1556 6586791.96 4666823.82  
1557 6586793.94 4666829.58  
1558 6586770.52 4666838.68  
1559 6586770.10 4666837.86  
1560 6586796.38 4666851.74  
1561 6586788.54 4666859.73  
1562 6586815.34 4666869.61  
1563 6586790.45 4666927.33  
1564 6586807.64 4666909.44  
1565 6586803.55 4666939.57  
1566 6586820.56 4666920.57  
1567 6586814.60 4666928.39  
1568 6586811.47 4666904.69  
1569 6586807.20 4666900.61  
1570 6586797.06 4666893.94



# CAU

Centar za Arhitekturu i Urbanizam

izmjene i dopune  
detaljni urbanistički plan:  
**SUTOMORE - CENTAR**



obrađivač plana	<b>CAU</b> Centar za Arhitekturu i Urbanizam	odluka o donošenju plana: br. 030-806 Bar, 31.12.2018.g.	
naručilac	OPŠTINA BAR	SKUPŠTINA OPŠTINE BAR PREDSJEDNIK: Mićo Orlandić, s.r.	
naziv planskog dokumenta	ID Detaljni urbanistički plan: Sutomore-centar	godina izrade plana:	br. grafičkog prikaza:
faza planskog dokumenta	Plan	2018.	<b>8a.</b>
naziv grafičkog prikaza	<b>Plan regulacije i nivelacije</b>	razmjera: 1:2000	



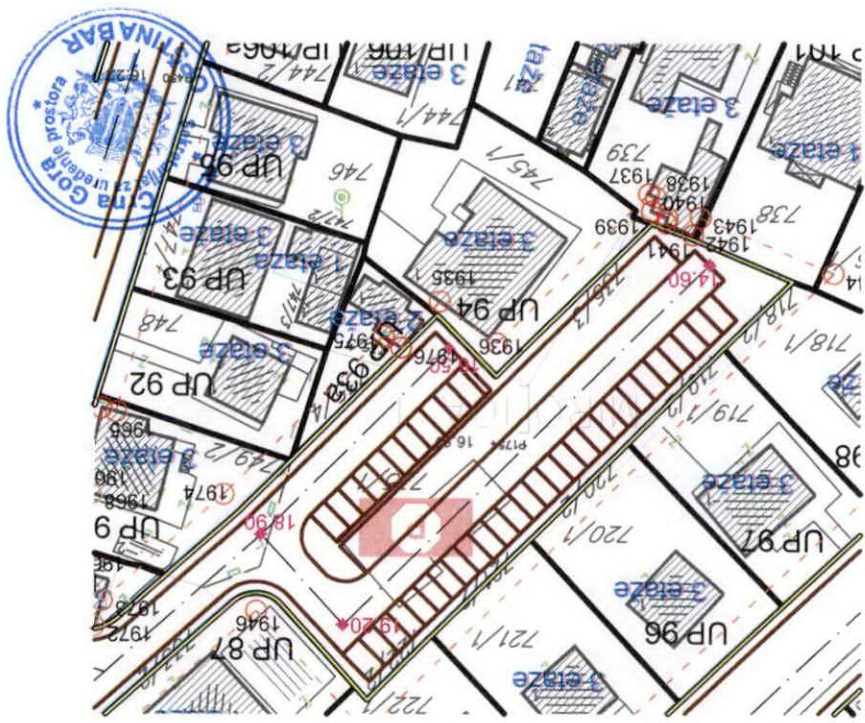
## LEGENDA:

	GRANICA ZAHVATA ID DUP-a
	GRANICA I BROJ KATASTARSKE PARCELE
	GRANICA MORSKOG DOBRA
	POSTOJEĆI OBJEKTI
	GRANICA ZONE
	OZNAKA ZONE
	GRANICA PODZONE
	OZNAKA PODZONE
	GRANICA I BROJ URBANISTIČKE PARCELE
	REGULACIONA LINIJA - RL
	GRAĐEVINSKA LINIJA - GL1
	TAČKE GRANICE GRAĐEVINSKE LINIJE - GL1
	MAKSIMALNA SPRATNOST OBJEKATA - BROJ NADZEMNIH ETAŽA
	RAZRADA PUTEM JAVNOG ARHITEKTONSKO URBANISTIČKOG KONKURSA
	ZELENE POVRŠINE JAVNE NAMJENE
	ZELENE POVRŠINE SPECIJALNE NAMJENE
	VODOTOK
	POSTOJEĆI VJETROZAŠTITNI POJAS
	ZAŠTITA KULTURNE BAŠTINE
	OBJEKAT KULTURNE BAŠTINE
	ZAŠTIĆENA OKOLINA OBJEKTA KULTURNE BAŠTINE

## SAOBRAĆAJNA INFRASTRUKTURA

	IVIČNJAK SAOBRAĆAJNICE
	OSOVINA SAOBRAĆAJNICE
	TROTOAR
	KOLSKO-PJEŠAČKE POVRŠINE
	PJEŠAČKE POVRŠINE
	VISINSKE KOTE SAOBRAĆAJNICE
	KORIDOR MAGISTRALNOG PUTA
	PARKING
	JAVNE FUNKCIJE I SERVISI - Autobuska stanica
	JAVNE FUNKCIJE I SERVISI - Benzinska stanica
	JAVNE FUNKCIJE I SERVISI - Željeznička stanica
	KORIDOR ŽELJEZNIČKE PRUGE PODGORICA - BAR
	ŽELJEZNIČKA PRUGA
	ZONA ZAŠTITE DALEKOVODA





naziv projekta naziv planirajućeg dokumenta naziv planirajućeg dokumenta naručilac odobritelac plana	Plan regulacije i nivoelacije - koordinate G11 Plan ID Detaljni urbanistički plan: Sutomore-centar OPŠTINA BAR Centar za Arhitekturu i Urbanizam CAU	Razmjera: 1:2000 godina izrade plana: 2018. odluka o donošenju plana: br. 030-806 Bar, 31.12.2018.g. SKUPŠTINA OPŠTINE BAR PREDsjedNIK: Mico Orlandić, s.r.	broj grafičkog prikaza: 8b.
--	--	--	-----------------------------



izmjene i dopune  
 detaljni urbanistički plan  
 SUTOMORE - CENTAR





1930 6585751.86 4668124.41  
1931 6585753.44 4668119.41  
1932 6585763.09 4668111.60  
1933 6585774.75 4668118.36  
1934 6585789.86 4668114.45  
1935 6586796.07 4666849.97  
1936 6586788.50 4666855.49  
1937 6586768.43 4666835.75  
1938 6586767.50 4666836.17  
1939 6586768.03 4666838.01  
1940 6586765.94 4666838.89  
1941 6586766.08 4666839.60  
1942 6586762.58 4666841.17  
1943 6586761.57 4666838.83  
1944 6586744.01 4666846.24  
1945 6586805.78 4666906.66  
1946 6586820.28 4666890.63  
1947 6586865.28 4666929.83  
1948 6586892.00 4666954.38  
1949 6586860.45 4666988.64  
1950 6586843.79 4666973.07  
1951 6586842.67 4666973.97  
1952 6586841.82 4666973.09  
1953 6586842.76 4666972.11  
1954 6586725.63 4666862.64  
1955 6586718.27 4666852.24  
1956 6586714.29 4666843.18  
1957 6586708.49 4666829.87  
1958 6586814.28 4666784.81  
1959 6586818.54 4666798.58  
1960 6586803.79 4666803.17  
1961 6586807.31 4666812.81  
1962 6586812.82 4666810.88  
1963 6586812.50 4666809.96  
1964 6586821.14 4666807.11  
1965 6586838.87 4666864.32  
1966 6586840.73 4666863.84  
1967 6586843.54 4666874.75  
1968 6586842.16 4666875.11  
1969 6586845.26 4666884.97  
1970 6586846.96 4666884.54  
1971 6586848.83 4666890.64  
1972 6586841.77 4666892.61  
1973 6586840.68 4666889.25  
1974 6586824.61 4666875.17  
1975 6586803.50 4666854.52  
1976 6586801.19 4666856.08  
1977 6585191.94 4667011.41  
1978 6585201.93 4667011.77  
1979 6585203.37 4666988.21  
1980 6585195.62 4666987.30  
1981 6585411.87 4667062.98  
1982 6585387.32 4667056.33  
1983 6585391.03 4667031.22  
1984 6585415.79 4667043.19  
1985 6585983.58 4667736.74  
1986 6585970.69 4667738.29  
1987 6585967.99 4667730.40  
1988 6585979.93 4667725.77  
1989 6585678.36 4667175.96  
1990 6585641.39 4667176.28




izmjene i dopune  
 detaljni urbanistički plan  
**SUTOMORE - CENTAR**



obradivač plana	<b>CAU</b> Centar za Arhitekturu i Urbanizam	odluka o donošenju plana: br. 030-806 Bar, 31.12.2018.g.	
naručilac	OPŠTINA BAR	SKUPŠTINA OPŠTINE BAR PREDSJEDNIK: Mičo Orlandić, s.r.	
naziv planskog dokumenta	ID Detaljni urbanistički plan: Sutomore-centar	godina izrade plana:	br. grafičkog prikaza:
faza planskog dokumenta	Plan	2018.	
naziv grafičkog prikaza	<b>Plan saobraćajne infrastrukture</b>	Razmjera: 1:2000	<b>9.</b>

## LEGENDA:

	GRANICA ZAHVATA ID DUP-a
	PREDLOG ZA KOREKCIJU GRANICA ID DUP-a
	GRANICA I BROJ KATASTARSKE PARCELE
	GRANICA MORSKOG DOBRA
	POSTOJEĆI OBJEKTI
	GRANICA ZONE
	OZNAKA ZONE
	GRANICA PODZONE
	OZNAKA PODZONE
	GRANICA I BROJ URBANISTIČKE PARCELE


## SAOBRAĆAJNA INFRASTRUKTURA

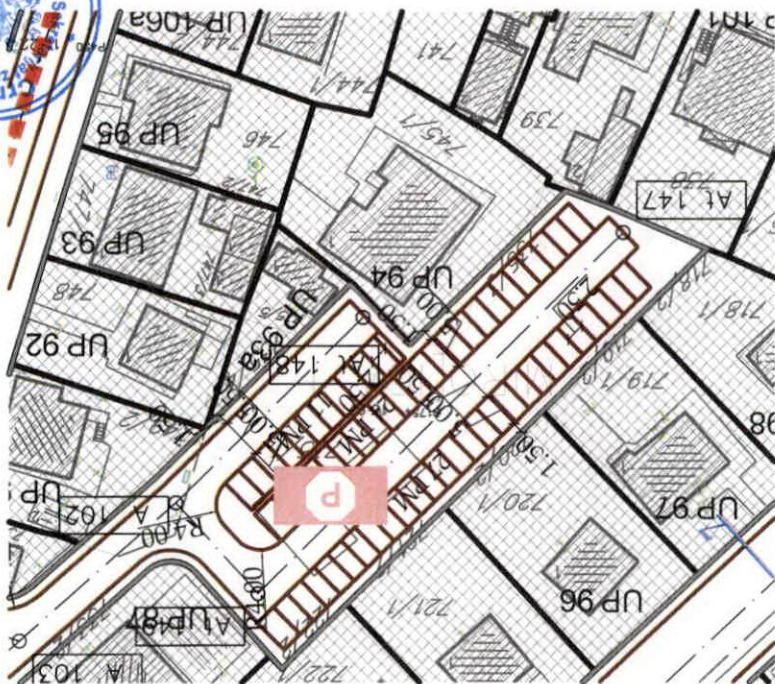
	IVIČNJAK
	OSOVINA SAOBRAĆAJNICE
	TROTOAR
	KOLSKO-PJEŠAČKE POVRŠINE
	PJEŠAČKE POVRŠINE
	KORIDOR SAOBRAĆAJNICE
	PARKING
	JAVNE FUNKCIJE I SERVISI - Autobuska stanica
	JAVNE FUNKCIJE I SERVISI - Benzinska stanica
	KORIDOR ŽELJEZNIČKE PRUGE PODGORICA - BAR
	ŽELJEZNIČKA PRUGA
	POPREČNI PRESJECI SAOBRAĆAJNICE





Poprečni presjeci:









izmjene i dopune  
 detaljni urbanistički plan  
**SUTOMORE - CENTAR**



određivač plana	<b>CAU</b> Centar za Arhitekturu i Urbanizam	odluka o donošenju plana: br. 030-806 Bar, 31.12.2018.g.	
naručilac	OPŠTINA BAR	SKUPŠTINA OPŠTINE BAR PREDSJEDNIK: Mićo Orlandić, s.r.	
naziv planskog dokumenta	ID Detaljni urbanistički plan: Sutomore-centar	godina izrade plana:	br. grafičkog prikaza:
faza planskog dokumenta	Plan	2018.	<b>10.</b>
naziv grafičkog prikaza	<b>Plan elektroenergetske infrastrukture</b>	razmjera: 1:2000	



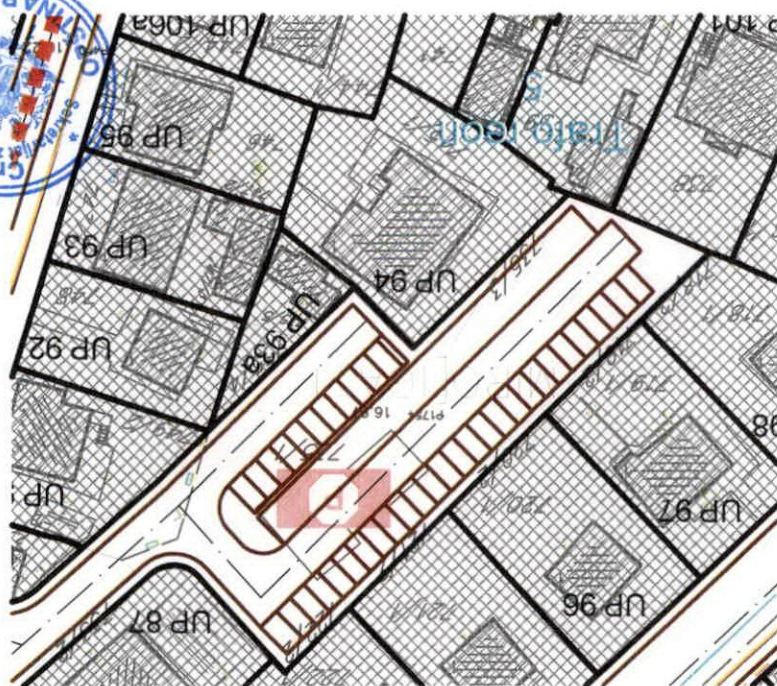
## LEGENDA:

	GRANICA ZAHVATA ID DUP-a
	PREDLOG ZA KOREKCIJU GRANICA ID DUP-a
	GRANICA I BROJ KATASTARSKE PARCELE
	GRANICA MORSKOG DOBRA
	POSTOJEĆI OBJEKTI
	GRANICA ZONE
	OZNAKA ZONE
	GRANICA PODZONE
	OZNAKA PODZONE
	GRANICA I BROJ URBANISTIČKE PARCELE

## ELEKTROENERGETSKA INFRASTRUKTURA

	TRAFOSTANICA POSTOJEĆA
	TRAFOSTANICA PLANIRANA
	ELEKTROVOD 10KV POSTOJEĆI
	ELEKTROVOD 10KV PLANIRANI
	ELEKTROVOD 35KV POSTOJEĆI, UKIDA SE (GUP "BAR 2020")
	ELEKTROVOD 35KV PLANIRANI GUP ("BAR 2020")
	ZAŠTIĆENA ZONA ISPOD POSTOJEĆEG DV 10KV
	ZAŠTIĆENA ZONA ISPOD POSTOJEĆEG DV 35KV
	GRANICA TRAFOREONA





izmjene i dopune  
detaljni urbanistički plan  
**SUTOMORE - CENTAR**








obrađivač plana	<b>CAU</b> Centar za Arhitekturu i Urbanizam	odluka o donošenju plana: br. 030-806 Bar, 31.12.2018.g.	
naručilac	OPŠTINA BAR	SKUPŠTINA OPŠTINE BAR PREDSJEDNIK: Mićo Orlandić, s.r.	
naziv planskog dokumenta	ID Detaljni urbanistički plan: Sutomore-centar	godina izrade plana:	br. grafičkog prikaza:
faza planskog dokumenta	Plan	2018.	<b>11a.</b>
naziv grafičkog prikaza	<b>Hidrotehnička infrastruktura - postojeće stanje</b>	razmjerica: 1:2000	



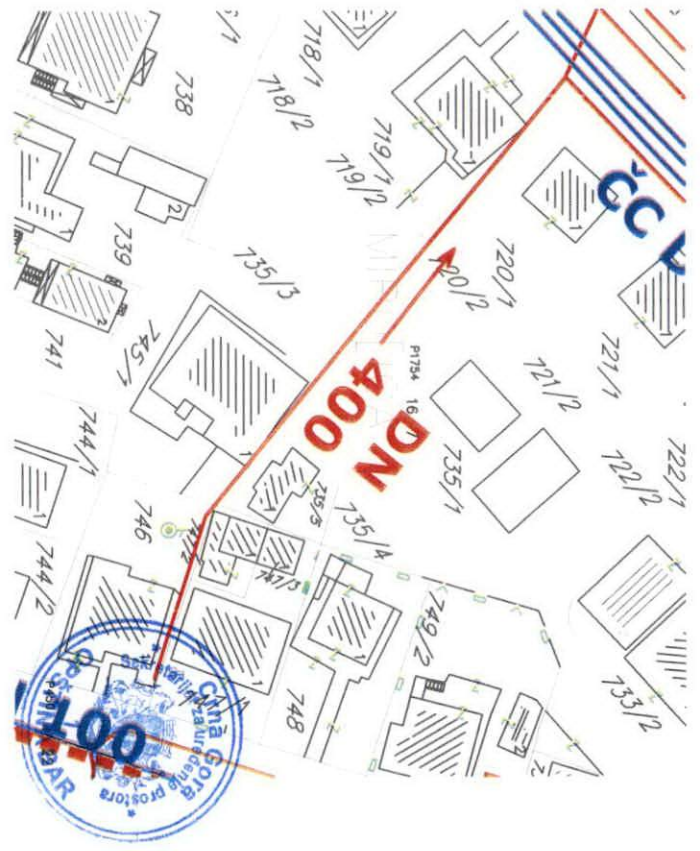
## LEGENDA:

	GRANICA ZAHVATA ID DUP-a
	PREDLOG ZA KOREKCIJU GRANICA ID DUP-a
	GRANICA I BROJ KATASTARSKE PARCELE
	GRANICA MORSKOG DOBRA
	POSTOJEĆI OBJEKTI
	GRANICA ZONE
	OZNAKA ZONE
	GRANICA PODZONE
	OZNAKA PODZONE
	GRANICA I BROJ URBANISTIČKE PARCELE

## HIDROTEHNIČKA INFRASTRUKTURA

	POSTOJEĆA FEKALNA KANALIZACIJA
	POSTOJEĆA ATMOSFERSKA KANALIZACIJA
	POSTOJEĆI VODOVOD
	POSTOJEĆI VODOVOD-NIJE U FUNKCIJI
	REGIONALNI VODOVOD





izmjene i dopune  
 detaljni urbanistički plan










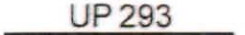
**SUTOMORE - CENTAR**



obrađivač plana	<b>CAU</b> Centar za Arhitekturu i Urbanizam	odluka o donošenju plana: br. 030-806 Bar, 31.12.2018.g.	
naručilac	OPŠTINA BAR	SKUPŠTINA OPŠTINE BAR PREDSJEDNIK: Mičo Orlandić, s.r.	
naziv planskog dokumenta	ID Detaljni urbanistički plan: Sutomore-centar	godina izrade plana:	br. grafičkog prikaza:
faza planskog dokumenta	Plan	2018.	<b>11b.</b>
naziv grafičkog prikaza	<b>Plan hidrotehničke infrastrukture</b>	Skaliranje: 1:2000	



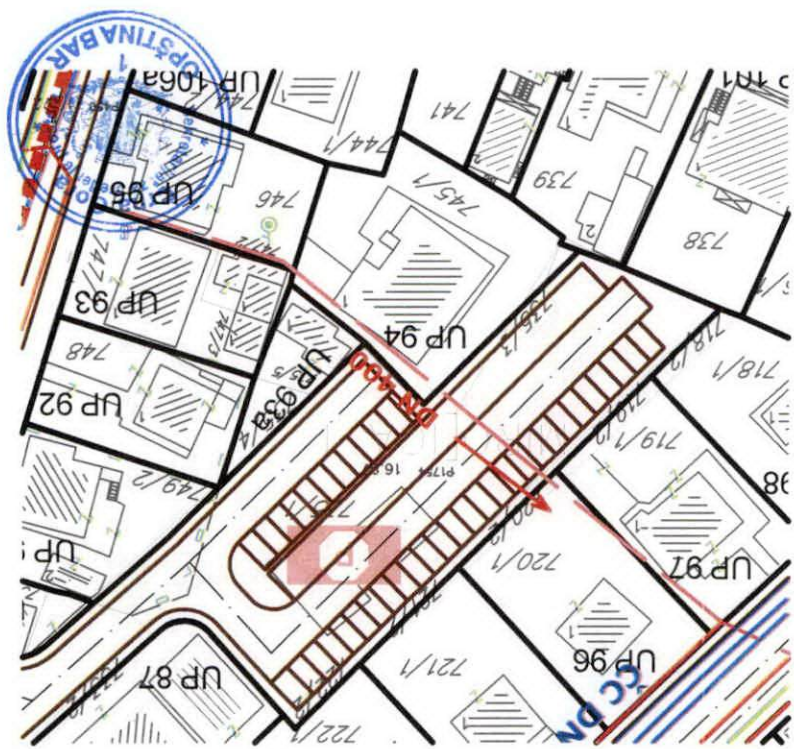
## LEGENDA:

	GRANICA ZAHVATA ID DUP-a
	PREDLOG ZA KOREKCIJU GRANICA ID DUP-a
	GRANICA I BROJ KATASTARSKE PARCELE
	GRANICA MORSKOG DOBRA
	POSTOJEĆI OBJEKTI
	GRANICA ZONE
	OZNAKA ZONE
	GRANICA PODZONE
	OZNAKA PODZONE
	GRANICA I BROJ URBANISTIČKE PARCELE

## HIDROTEHNIČKA INFRASTRUKTURA

	Planirana fekalna kanalizacija
	Postojeća fekalna kanalizacija
	Planirana atmosferska kanalizacija
	Postojeća atmosferska kanalizacija
	Postojeća fekalna kanalizacija-ukida se
	Planirani vodovod
	Postojeći vodovod
	Regionalni vodovod





# CAU

Centar za Arhitekturu i Urbanizam










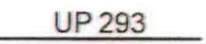
izmjene i dopune  
detaljni urbanistički plan:  
**SUTOMORE - CENTAR**





obradivač plana	<b>CAU</b> Centar za Arhitekturu i Urbanizam	odluka o donošenju plana: br. 030-806 Bar, 31.12.2018.g.	
naručilac	OPŠTINA BAR	SKUPŠTINA OPŠTINE BAR PREDSJEDNIK: Mićo Orlandić, s.r.	
naziv planskog dokumenta	ID Detaljni urbanistički plan: Sutomore-centar	godina izrade plana:	br. grafičkog prikaza:
faza planskog dokumenta	Plan	2018.	<b>12.</b>
naziv grafičkog prikaza	<b>Plan ekeltronskih komunikacija</b>	razmjera: 1:2000	



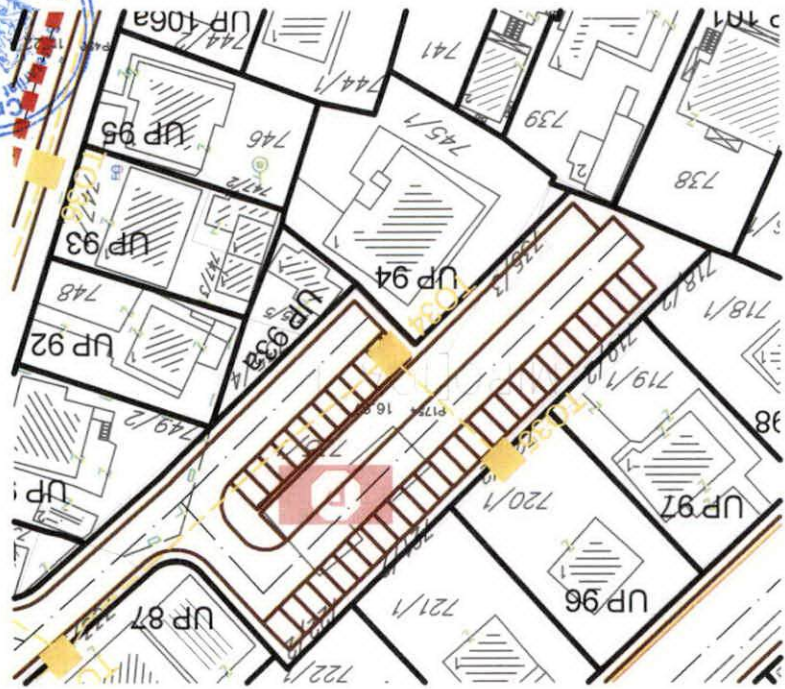
## LEGENDA:

	GRANICA ZAHVATA ID DUP-a
	PREDLOG ZA KOREKCIJU GRANICA ID DUP-a
	GRANICA I BROJ KATASTARSKE PARCELE
	GRANICA MORSKOG DOBRA
	POSTOJEĆI OBJEKTI
	GRANICA ZONE
	OZNAKA ZONE
	GRANICA PODZONE
	OZNAKA PODZONE
	GRANICA I BROJ URBANISTIČKE PARCELE

## ELEKTRONSKE KOMUNIKACIJE

	PLANIRANA KOMUNIKACIONA KABLOVSKA KANALIZACIJA
	POSTOJEĆA KOMUNIKACIONA KABLOVSKA KANALIZACIJA





# CAU

Centar za Arhitekturu i Urbanizam

izmjene i dopune  
detaljni urbanistički plan:  
**SUTOMORE - CENTAR**



obrađivač plana	<b>CAU</b> Centar za Arhitekturu i Urbanizam	odluka o donošenju plana: br. 030-806 Bar, 31.12.2018.g.	
naručilac	OPŠTINA BAR	SKUPŠTINA OPŠTINE BAR PREDSJEDNIK: Mićo Orlandić, s.r.	
naziv planskog dokumenta	ID Detaljni urbanistički plan: Sutomore-centar	godina izrade plana:	br. grafičkog prikaza:
faza planskog dokumenta	Plan	2018.	<b>13.</b>
naziv grafičkog prikaza	<b>Plan pejzažne arhitekture</b>	Revizija:	






## LEGENDA:

	GRANICA ZAHVATA ID DUP-a
	PREDLOG ZA KOREKCIJU GRANICA ID DUP-a
	GRANICA I BROJ KATASTARSKE PARCELE
	GRANICA MORSKOG DOBRA
	POSTOJEĆI OBJEKTI
	GRANICA ZONE
	OZNAKA ZONE
	GRANICA PODZONE
	OZNAKA PODZONE
	GRANICA I BROJ URBANISTIČKE PARCELE
	POTOK
	POSTOJEĆI VJETROZAŠTITNI POJAS











## PEJZAŽNA ARHITEKTURA

 Drvored

Objekti pejzažne arhitekture javne namjene - PUU

	Zelenilo uz saobraćajnice
	Park
	Skver

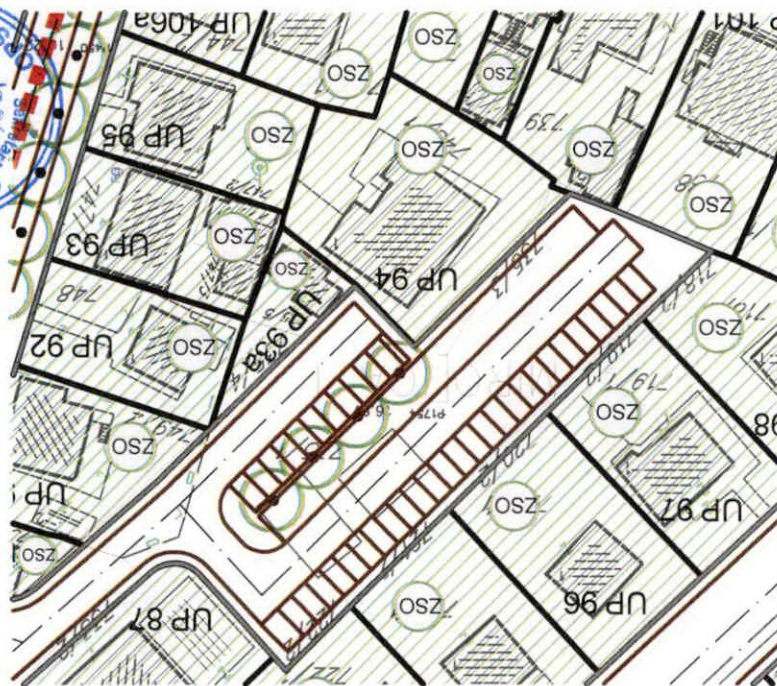
Objekti pejzažne arhitekture ograničenog korišćenja - PUO

	Zelenilo individualnih stambenih objekata
	Zelenilo stambenih objekata i blokova
	Zelenilo turističkih objekata - Hotela
	Zelenilo turističkih naselja
	Zelenilo odmarališta
	Zelenilo poslovnih objekata
	Zelenilo vjerskih objekata
	Sportsko rekreativne površine
	Zelenilo objekata prosvjete
	Zelenilo objekata zdravstva

Objekti pejzažne arhitekture specijalne namjene - PUS

	Zelenilo infrastrukture
	Zaštitni pojas





zona	broj UP	Povrsina UP (m2)	Namjena površina	post. površina prizemlja (m2)	postojeca spratnost	post. BGP (m2)	index zauzet.	max P priz. (m2)	max spr.	index izgradj.	max BGP (m2)	P- MN (m2)	max br. smj.jed.	max broj stan.	max broj turista	planirana intervenc.
	93a	183,55	MN-turizam	45,32	P+1	90,64		45,32	3 etaze		90,64	90,64	1		3	rekonstrukcija u post. gabaritima

